



Kirchenburgen und Kirchen der Siebenbürger Sachsen

- 8 Rundreisen (2011-17 u. 2022) mit insgesamt ca. 9.400 km
- 236 Orte (mit 244 Kirchen) : 195 Orte in Süd-Sbbg u. 41 in Nord-Sbbg.
 - 101 Kirchen mit Innenaufnahmen
 - 27 Orte mit Drohnfotos **### NEU ! ###**
- 2 Orte, die vor hunderten Jahren sächsisch waren : Kiewern u. Halmagen
- 7 UNESCO-Weltkulturerbestätten : BIRTHÄLM, Deutsch-Weißkirch, Keisd, Kelling, Tartlau, Wurmloch und Schässburg



**SIEBENBÜRGEN -
Kirchenburgen und Kirchen der Siebenbürger Sachsen**

Die Routen bzw. Gebiete

01. Unterwald u. Zeckesch-Gebiet - (Broos - Mühlbach - Karlsburg)

02. Hermannstadt u. Umgebung

03. Große Kokel (West) - (Blasendorf - Mediasch)

04. Große Kokel (Ost) - (Mediasch - Schässburg)

05. Kleine Kokel - (Blasendorf - Schässburg)

06. Harbachtal - (Hermannstadt - Schässburg)

07. Alttal - (Hermannstadt - Fogarasch)

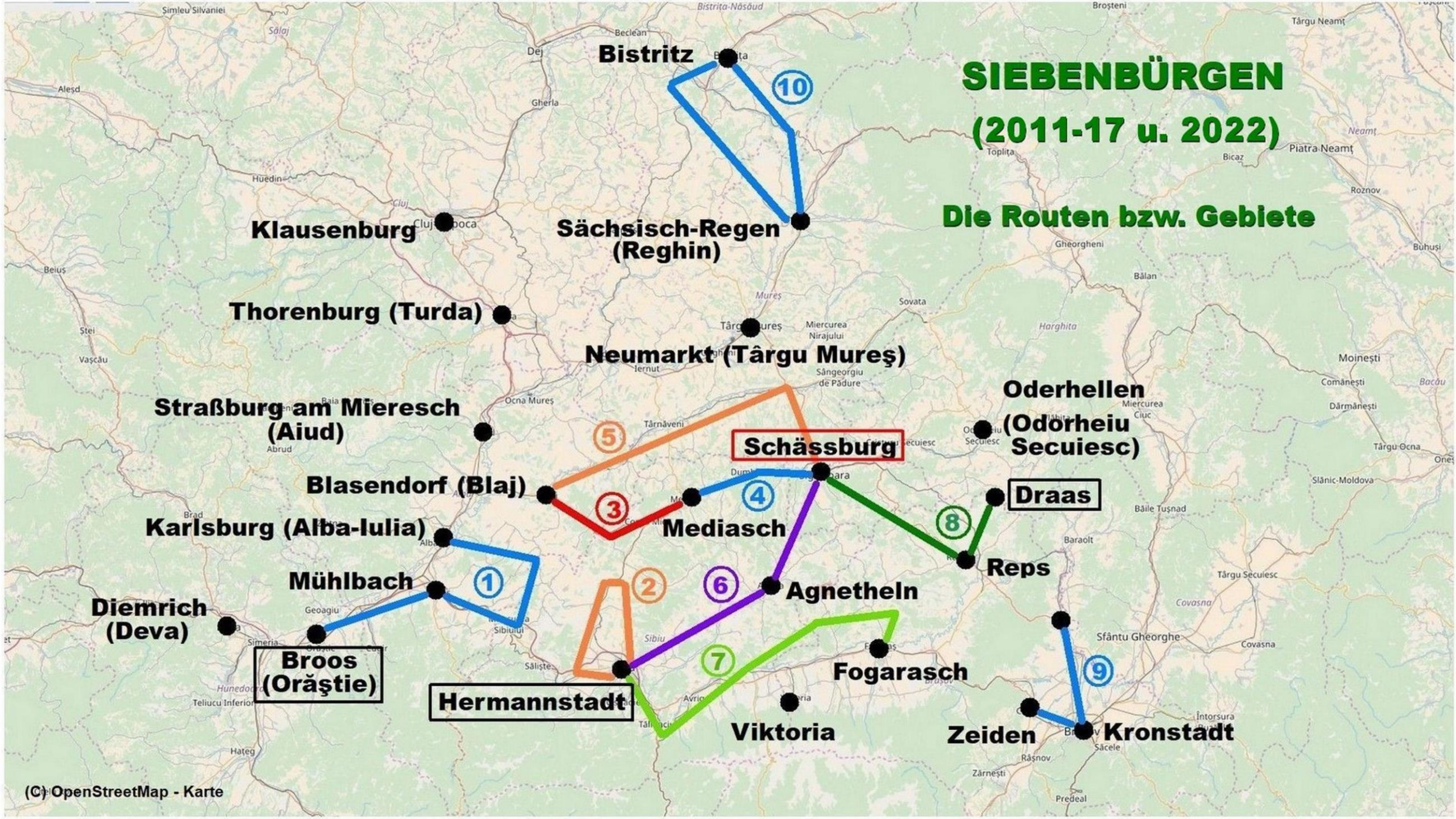
08. Repser Land - (Schässburg - Reps - Draas)


09. Burzenland - (Nussbach - Kronstadt - Zeiden)

10. Reener-Ländchen u. Nösnerland - (Sächsisch-Regen - Bistritz)

SIEBENBÜRGEN (2011-17 u. 2022)

Die Routen bzw. Gebiete






- BIRTHÄLM -



- DEUTSCH-WEIßKIRCH -



- KEISD -



- KELLING - GRÄFENBURG -



- TARTLAU -



- WURMLOCH -



- Schässburg -



- Schässburg - Klosterkirche -



- Schässburg - Klosterkirche -



- Schässburg - Bergkirche -



- Schässburg - Bergkirche -



- Schässburg -